

SIRESZ



# Siklóernyők a légtérben



# Starthelyek

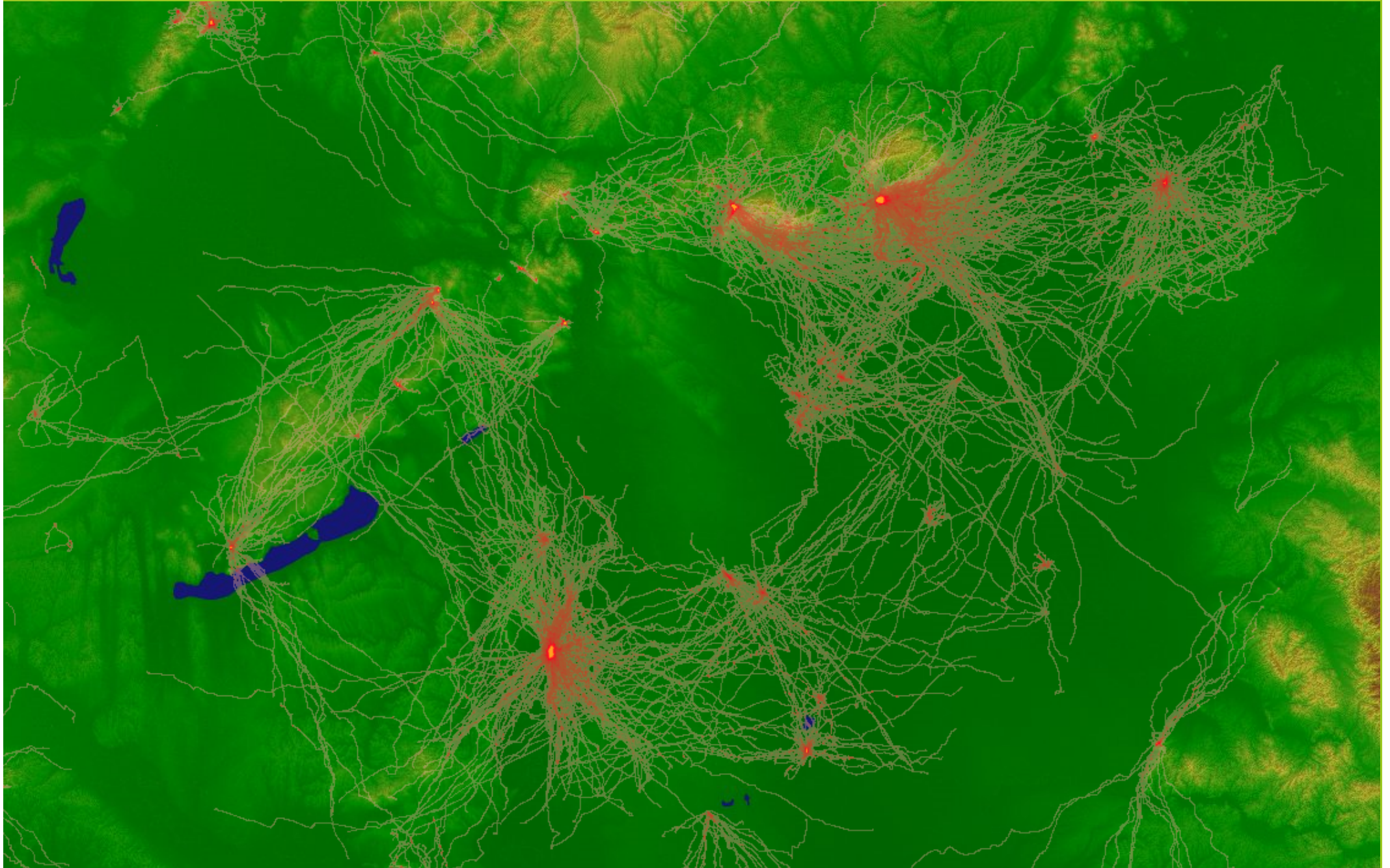


Hegyistarthely

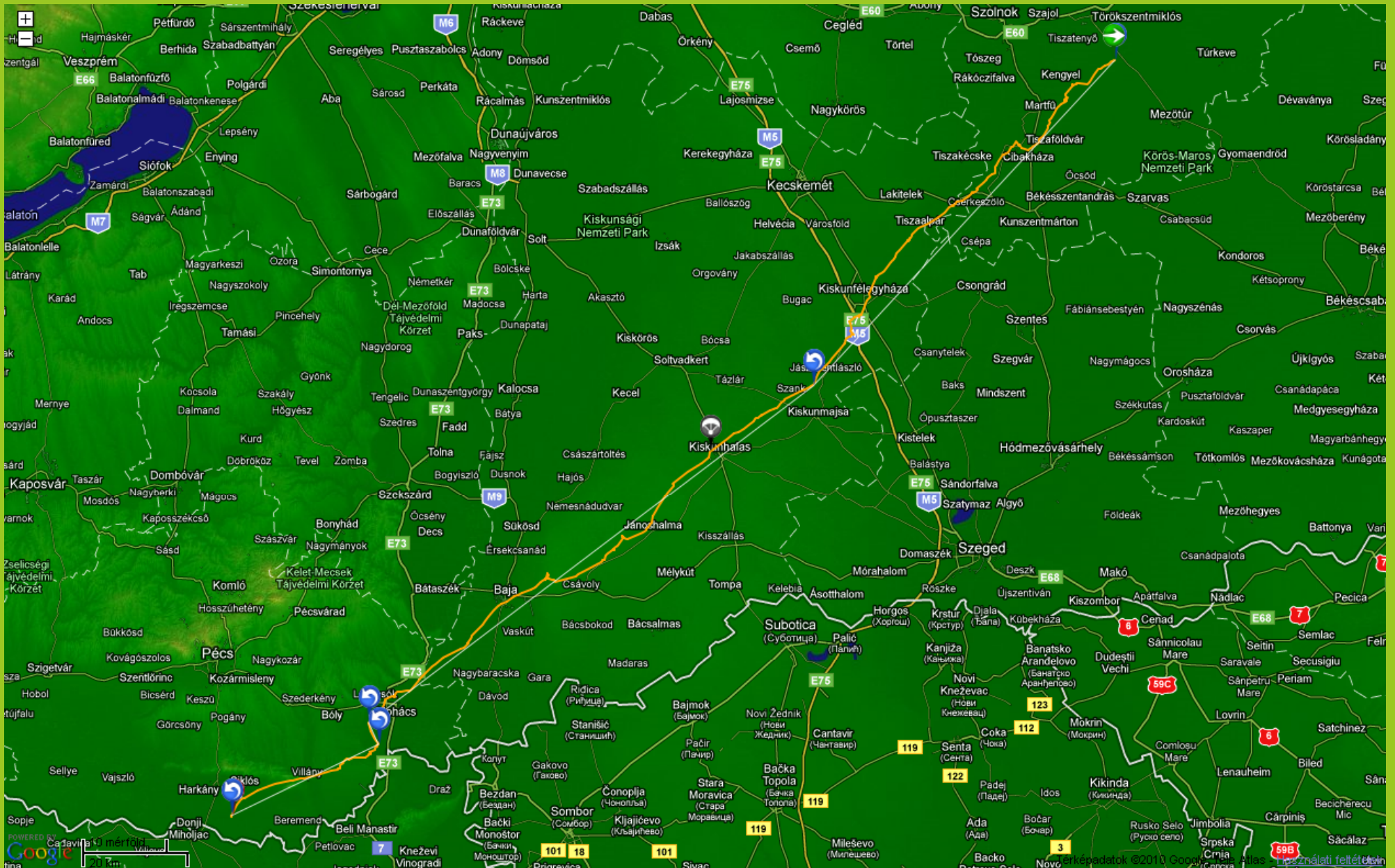


Autós vontatás

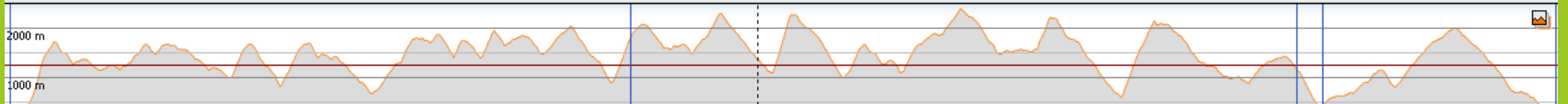
# XContest.org „Skyways” Hungary



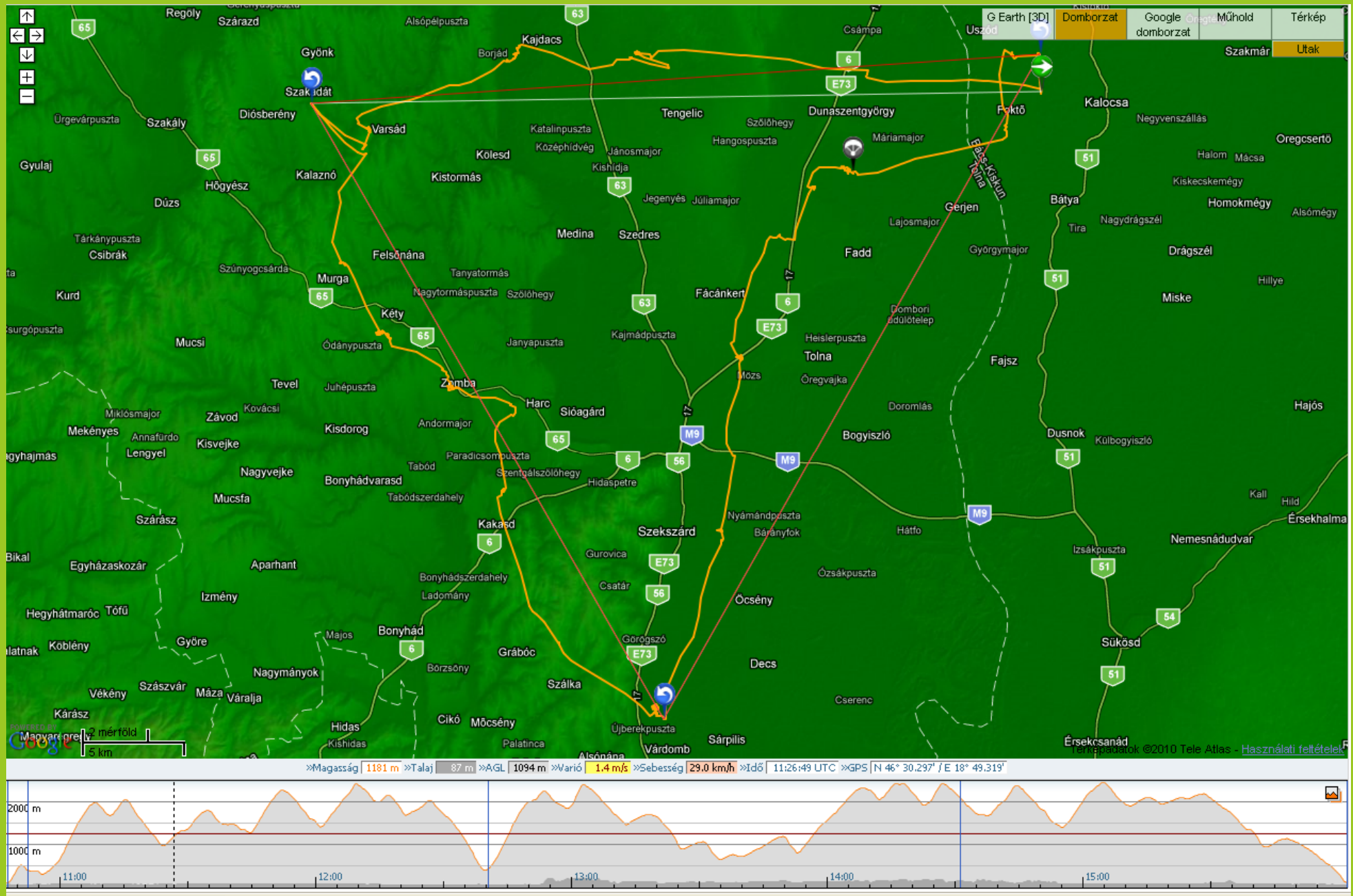
# Magyar Szabadtávrekord - Kétpó – Matty 223 km



»Magasság | 1383 m »Talaj | 123 m »AGL | 1260 m »Váró | -1.2 m/s »Sebesség | 45.8 km/h »Idő | 13:15:29 UTC »GPS | N 46° 26.077' E 19° 27.940'



# Magyar háromszögrekord – Kalocsa – 105 km



# XContest.org statisztika

Távok száma: 1300 db

Regisztrált pilóta: 165 fő

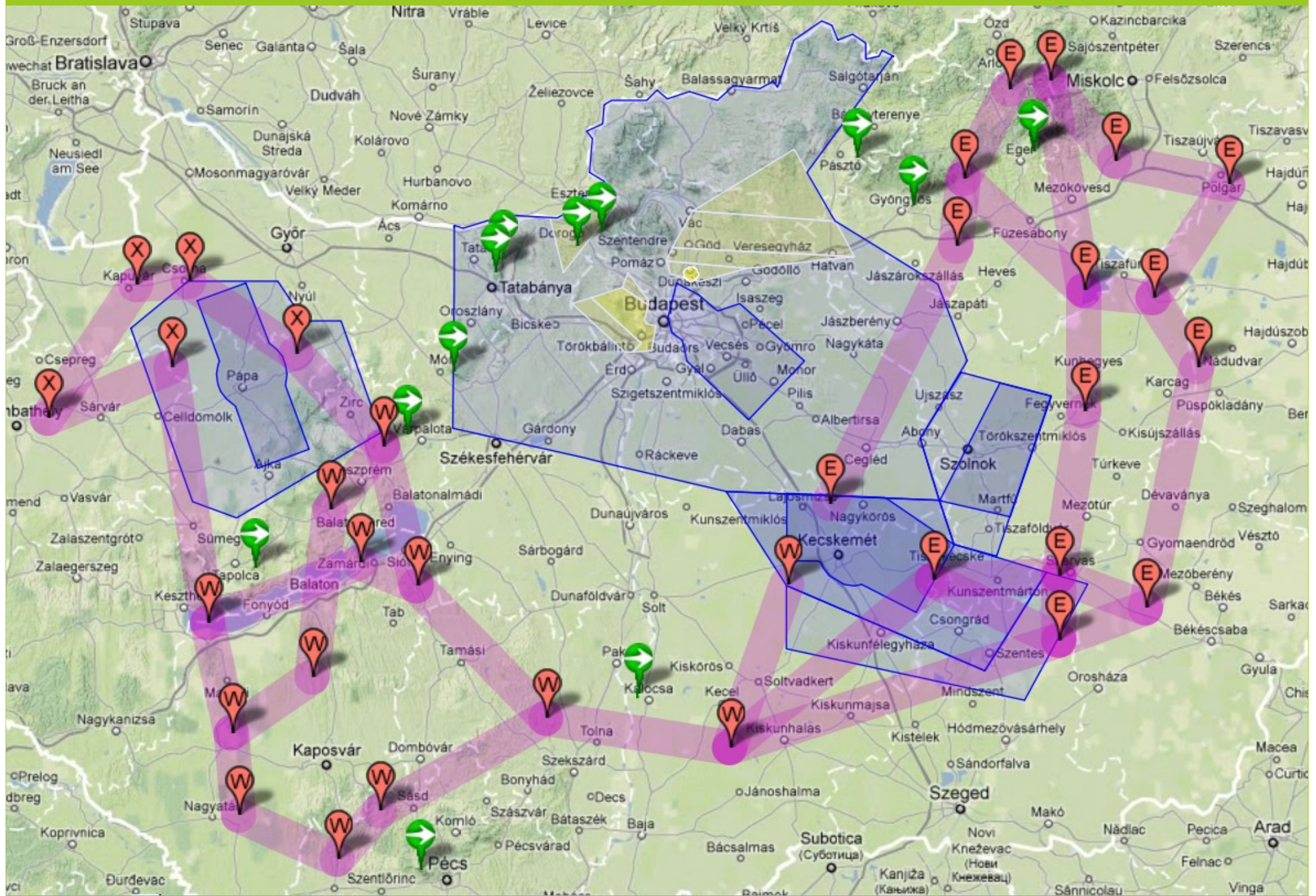
Átlag táv: 37 km

Átlag repülési idő: 2 óra

Aktív időszáv: 12h – 18h

# Navigáció Siklóernyővel

- 38 km/h trimm sebesség
- Siklószám 8-9
- 20 – 30 km/h átlagsebesség
- Kézi GPS –ek
- Térkép
- Tereptárgyak alapján





# Kismagasságú katonai folyosók

Szept. 15. – Máj. 15.

Repülőszezonban heti 2 munkanap tervezése

Napi időszáv a 12h-18h –n kívül

TRA - kkal párhuzamosan

Kalocsa Dél

Bükk – Eger - TRA

# Köszönöm a figyelmet!

<http://siresz.hu>

<http://xcontest.org/hungary>

<http://galatech.hu/pg/>

SIRESZ

